



Itinéraire de L'A.MO.TO.

66 – LES PYRENNEES ORIENTALES

Edition du 06/01/2015

L'Association des Motards de TOURISME
Siège social : 2A rue du Margat 85400 LES MAGNILS REIGNIERS
N° SIRET 802 033 266 00015
Affiliation FFM - Ligue des Pays de la Loire n°3015
Secrétariat/Comptabilité : 20, rue de la Gare 57340 RODALBE
Tél : 0387052909 - 0676912748 - E-mail : yvan_vaneson_lamoto@yahoo.fr
Site Internet : <http://www.lamoto.org>

Entre mer et montagne

Impressionnantes, merveilleuses, extraordinaires, sublimes... ou peut-être tout simplement hors du commun, les Pyrénées Orientales demeurent inqualifiables tant la beauté de cette région est à couper le souffle.

Si l'adjectif adéquat semble ne pas exister, ses paysages saisissants, son riche patrimoine et son histoire émouvante sont, eux, bien réels. Si réels que L'A.MO.TO. en a fait sa valeur sûre au registre des incontournables.

Trois itinéraires palpitants vous invitent à la découverte de paysages somptueux, d'une préservation rare, entre mer et montagnes. Un panorama inattendu qui vient flatter la vue des motards qui vont à sa rencontre.

Des hauts cols enneigés aux vallées plongeantes, des routes ondoyantes aux villages médiévaux, bercés par l'air méditerranéen, vous voilà plongés dans un décor effarant d'une beauté sans pareil.

Vous vous en donnerez à cœur joie sur les routes pyrénéennes qui vous mèneront sur des terres insolites. Un voyage d'une incroyable splendeur !

Le Canigou, l'Olympe des Pyrénées

Dans un lieu de vie incomparable, le Pic du Canigou demeure la montagne sacrée des Pyrénées Orientales. Du haut de ses 2 785 mètres, la montagne si chère aux Catalans, domine tout le Roussillon et marque la frontière entre la terre et la mer. Visible depuis Marseille, elle offre un spectacle impressionnant de couleurs lorsqu'à deux reprises au cours de l'année, le soleil vient se coucher exactement au dessus de la cime des plus hauts sommets. Accessible au départ de plusieurs sentiers de randonnée, c'est une vue imprenable qu'elle laisse découvrir sur la vallée du Canigou. A la frontière entre la France et l'Espagne, le Canigou a sa part d'histoire et conserve une grande diversité culturelle à travers nombre de monuments historiques. Été comme hiver, le Canigou vous invite à la randonnée, à la découverte de superbes paysages, d'une faune et d'une flore montagneuses. Des gîtes et refuges gardés du massif vous suggèrent un retour aux sources...

CIRCUIT AUTOUR DE SAILLAGOUSSE 1



Parcours

Saillagousse – Ur : 12,5 km

Ur - Porté Muymorens : 18 km

Porté Muymorens - Villeneuve les Escaldes : 20,5 km

Villeneuve les Escaldes - Font Romeu : 12,5 km

Font Romeu - Saillagousse : 14,5 km

Environ 78 km

Saillagousse

Offre des pôles d'activités et d'intérêts sans cesse renouvelés et les nombreuses fêtes locales rassemblent habitants et estivants autour de grillades, paella, danses.

Le musée du jambon.

OT : 04 68 04 72 89.

Bourg Madame

L'église romane d'Hix (XIIe), l'église du premier art roman de Caldégas et son mobilier baroque.

Festival de Bourg-Madame en l'église romane d'Hix (début août). JAZZ'HIX, Festival de jazz (début août). Foire des Guinguettes (foire aux camelots), mi-octobre. Foire du Gras (fin octobre).

OT : 04 68 04 55 35.

Enveitg

Le château appelé le Casal dels Pastors.

Les hameaux de Bena, Feners et Brangolí.

Andorre

Des paysages magnifiques, des prix intéressants.

Latour de Carol

La gare internationale de Labour de Carol – Enveitg à la jonction de 3 lignes de chemin de fer, et point de départ du « Train Jaune » qui relie Villefranche de Conflent après un parcours pittoresque de 63 km.

Dorres

Les vieux Bains avec leurs eaux sulfuriées à 42°.

Le musée des tailleurs de pierres.

Targassonne

La centrale Thémis.

Le parapente.

Font Romeu

Le four solaire, le Grand Hôtel.

Le train jaune.

L'église d'Odeillo, l'église de Via, la chapelle de l'Hermitage.

Estavar

La route depuis Font Romeu offre de fabuleux points de vues sur tout le plateau Cerdan (attention aux graviers car la route est souvent refaite).

CIRCUIT AUTOUR DE SAILLAGOUSSE 2



Parcours

Station de Puigmal - Saillagousse : 18 km

Saillagousse - Mont Louis : 12 km

Mont Louis - Matemale : 12 km

Matemale - Les Angles : 4 km

Les Angles - Saillagousse : 26 km

Environ 72 km

Station du Puigmal

La route qui y accède vous propose un panorama resplendissant. Cette route se trouve sur le versant opposé de celui d'Estavar. Pour s'y rendre, suivre la direction de Sainte Léocadie.

Saillagousse

Voir le circuit de Saillagousse 1.

Llo

La tour del Vacaro, le château féodal.

L'église Saint Fructueux.

Via Ferrata (équipements escalade obligatoire, se fait en autonomie), bains d'eaux chaudes (hammam, sauna, jacuzzi).

Eyne

Le musée de Cerdagne.

La vallée d'Eyne (riche pour sa faune et sa flore).

OT : 04 68 04 97 05.

Mont Louis

Ville fortifiée la plus haute de France.

Les remparts, le four solaire, le puits des Forçats.

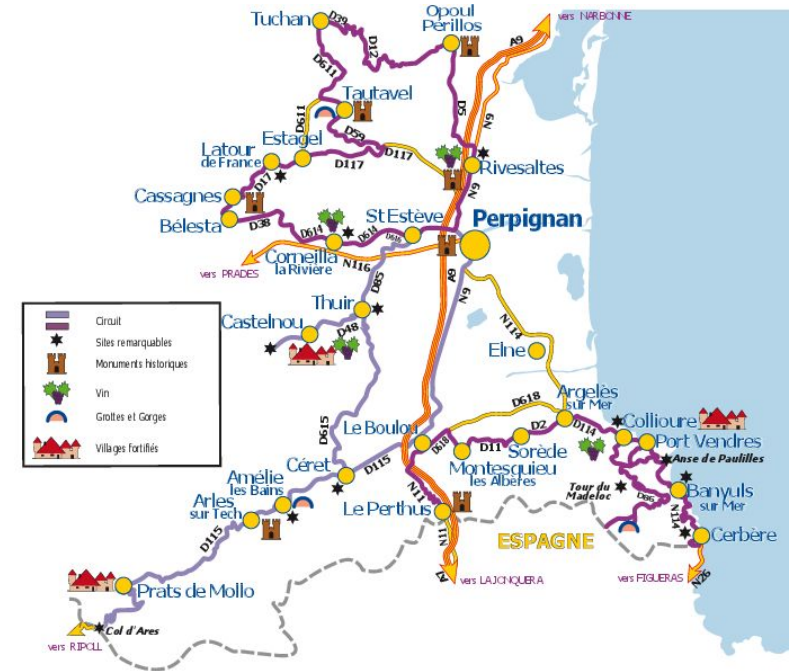
OT : 04 68 04 97 05.

Matemale

Le lac et les activités sportives qui y sont liées.

OT : 04 68 30 59 57.

CIRCUIT AUTOUR DE PORT VENDRES



Parcours

Argelès sur Mer - Cerbère : 26,5 km

Cerbère - Port Bou (E) : 7 km

Port Bou (E) - Figuéras (E) : 35 km

Figuéras - Le Perthus : 27 km

Le Perthus - Argelès sur Mer : 34,5 km

Environ 130 km

Argelès sur Mer

Plage de sable de 7 kms dominée par le massif des Albères.

Les lacs de ruelles, les remparts de « cayroux ».

L'église à tour crénelée (XIVe).

Le musée de « la Casa de les Albères », musée Catalan d'art et traditions populaires.

Aux alentours : le château de Valmy.

OT : 04 68 81 15 85.

Collioure

Le Chemin du Fauvisme, la route des vignes,

L'église Notre Dame des anges, baroque (XVIIe),

La tour du Madeloc (XIIIe) et son formidable point d'observation (vue panoramique de toute la côte Vermeille), ainsi que 2 tables d'orientations sur la D86.

Le château royal (XIIIe–XVIIIe).

Le fort Saint Elme (XVIe).

Les spécialités : les anchois, le vin...

OT : 04 68 82 15 47.

Port Vendres

Le port de pêche, la criée.

Visite autoguidée ou audioguidée (Office du Tourisme).

Les spécialités : les fruits de mer.

Aux alentours : l'anse de Paulilles.

OT : 04 68 82 07 54.

Banyuls sur Mer

L'église de la Rectorie, la chapelle de la Salette.

La métairie Maillol, le musée Maillol, l'aquarium.

La réserve sous-marine, le sentier sous-marin du Cap Peyrefite.

Les spécialités : le vin.

Cerbères

Le Belvédère : bâtiment rappelant un paquebot.

La gare internationale réalisée par le Bureau d'Etudes Eiffel.

Le phare solaire du Cap cerbère et son point de vue.

Port Bou (E)

Frontière espagnole.

Figuéras (E)

Teatre-Museu Gala Salvador Dali crée par le peintre.

Le Perthus

Fort Bellegarde

Le Boulou

Thermes, casino.

L'église Sainte Marie, la tour Quadrangulaire, l'espace des arts, la cloche, la chapelle Saint Antoine, l'atelier « l'Art de la Grange », le monument de la bataille du Boulou.

Sorède

Village touristique au pied des Albères.

Musée de l'Olivette, collection de matériels ferroviaires, maquettes.

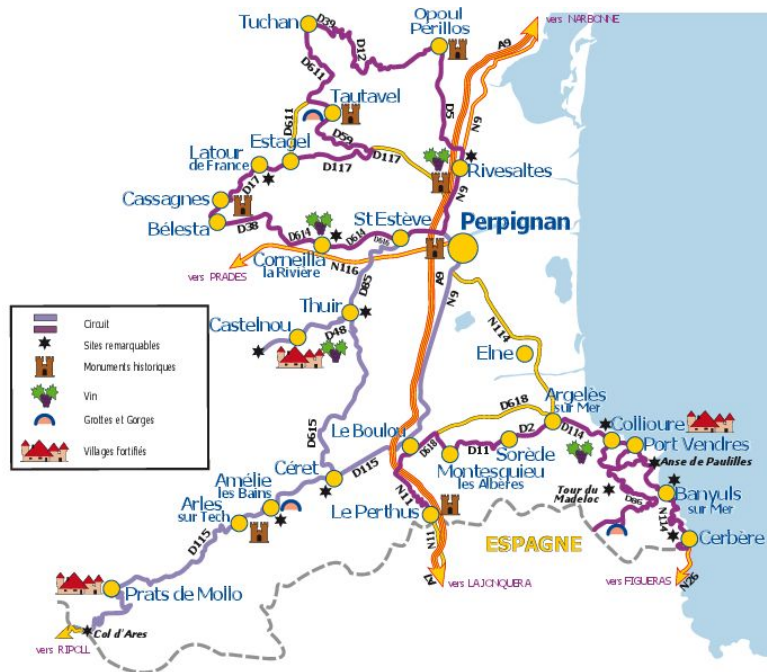
Les ruines du château d'Ultrera, d'origine prévisigothique. Les restes du castrum de Sorède (dans une salle de café). Les ruines de la tour de la Massane (XVIIIe).

L'église paroissiale Sainte Assiscle et Sainte Victoire (XVIIIe). L'ermitage Saint Martin de Lavall de style roman. L'ermitage Notre Dame du Château. La chapelle du Christ.

Aux alentours : le hameau de Lavall. Gorges de la Massane. Le site du Mas del Ca avec l'arborétum et la vallée des Tortues.

OT : 04 68 89 31 17.

CIRCUIT AUTOUR DE SAINT ESTEVE 1



Parcours

Perpignan - Castelnuovo : 30,5 km

Castelnuovo - Céret : 35 km

Céret - de Mollo : 33 km

Prats de Mollo - Perpignan : 64 km

Environ 163 km

Saint Estève / Perpignan

Le castillet, musée de Société, architecture militaire.

Le Palais des rois de Majorque, architecture gothique.

Dégustation de produits locaux aux Jardins de Méditerranée.

Aux alentours : à Thuir, visite des établissements Byrrh possédant la plus grande cuve en chêne du monde (dégustation et vente toute l'année), ville de foires et de marchés.

OT : 04 68 66 30 30.

Castelnuovo

Remarquable village fortifié, Castelnuovo est l'un des plus beaux villages médiévaux de France.

Dégustations toute l'année des grands vins du château au cellier du Château.

Céret

Le musée d'art moderne (expositions).

OT : 04 68 87 00 53.

Amélie les Bains

Station thermale (les thermes antiques).

Les gorges du Mondony,

Le parcours acrobatique de Forest Aventure.

OT : 04 68 39 01 98.

Arles sur Tech

Cité romaine.

La plus ancienne abbaye bénédictine fondée en Catalogne et le premier cloître gothique du Roussillon. (à proximité des Gorges de la Fou).

OT : 04 68 39 11 99.

Prats de Mollo

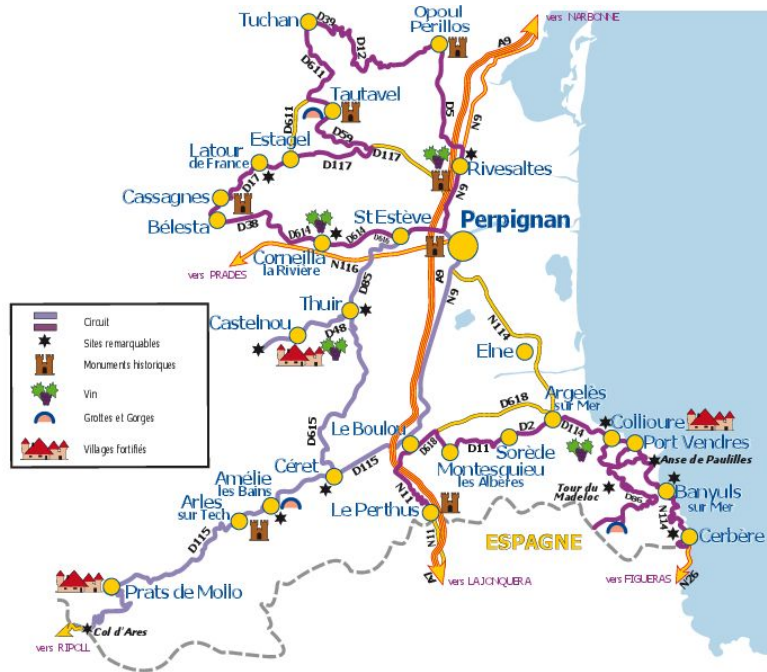
Magnifique ville fortifiée (XVIIe).

Le Fort de Lagarde, symbole du pouvoir royal et la tour de guet de Mir, ancienne tour à signaux.

Aux alentours : le col d'Ares, Frontière espagnole. Demi-tour : Retour à Saint Estève par Le Boulou.

OT : 04 68 39 70 83.

CIRCUIT AUTOUR DE SAINT ESTEVE 2



Parcours

Saint Estève - Opoul Périllos : 23 km

Opoul Périllos - Bélesta : 59,5 km

Bélesta - Saint Estève : 25 km

Environ 107 km

Saint Estève

Voir le circuit autour de Saint Estève 1.

Rivesaltes

L'église Saint André.

Le caveau à vins (expositions art contemporain), le musée du Maréchal Joffre.

Opoul Périllos

Les vestiges du château, l'ancien village de Périllos et son église.

Tuchan

Aux alentours : le château cathare d'Aguilar.

Tautavel

Le musée de Tautavel, Centre européen de la préhistoire.

Les ruines d'un château XIe).

les grottes de la Caune de l'Arago.

Latour de France

Le point de vue sur le massif de la Fourèze.

Cassagnes

Le village possède de charmantes rues et ruelles, ainsi qu'une porte de ses anciennes fortifications.

Bélesta

Le château, restauré et transformé en musée de la Préhistoire.

Aux alentours : le château de Caladroy. Les chapelles (XIe). Les dégustations de Vins.

Força Real

L'ermitage et le point de vue à 180°.