



## **Itinéraire de L'A.MO.TO.**

### **88 – LES VOSGES**

Edition du 06/01/2015

**L'Association des Motards de TOURISME**  
**Siège social : 2A rue du Margat 85400 LES MAGNILS REIGNIERS**  
**N° SIRET 802 033 266 00015**  
**Affiliation FFM - Ligue des Pays de la Loire n°3015**  
**Secrétariat/Comptabilité : 20, rue de la Gare 57340 RODALBE**  
**Tél : 0387052909 - 0676912748 - E-mail : yvan\_vaneson\_lamoto@yahoo.fr**  
**Site Internet : <http://www.lamoto.org>**

## Les sommets de l'évasion

Vous rêvez de changer de cap. Attention ! Avec L'A.MO.TO. vous allez atteindre des sommets.

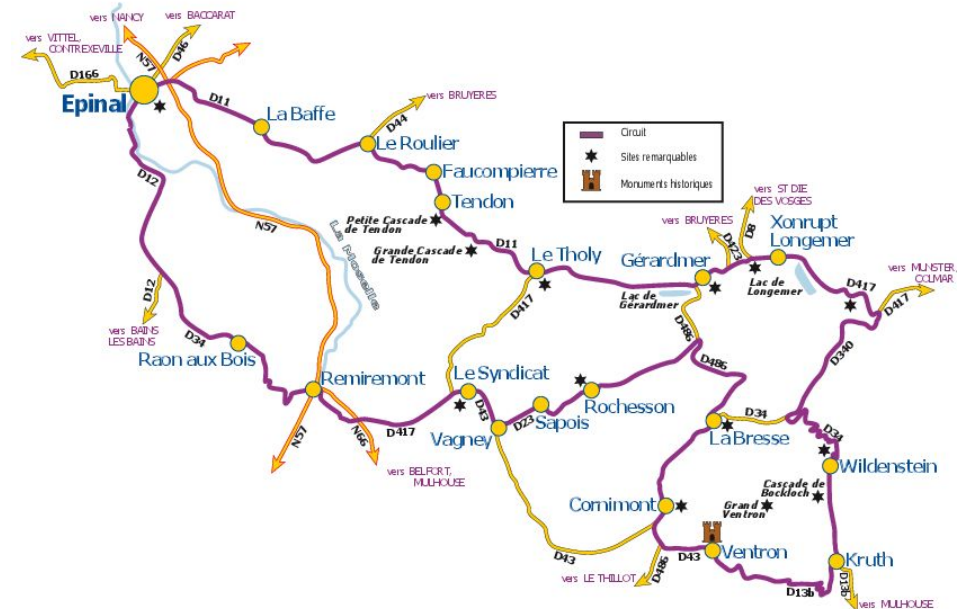
Encore et toujours, vous êtes invité à l'inédit, au spectaculaire, au sublimeste. Direction l'Est de la France, sur les hauteurs des montagnes vosgiennes : un lieu d'émotions, de fêtes, de traditions, un lieu qui a subi l'histoire et qui la retransmet aujourd'hui par son riche patrimoine.

Le long de votre route vous allez ressentir son passé, découvrir ses richesses et admirer l'harmonie de ses paysages. Territoire hautement touristique, les Vosges ont plus d'une corde à leur arc pour vous séduire : gastronomie réputée, histoire émouvante, activités multiples, eaux thermales, animations et fêtes locales, paysages montagneux, nature préservée, ... tout y est ! Il ne manque rien ! Eté comme hiver, elles vous attendent... Des kilomètres de routes à déguster, des sensations à dépasser, allez-y, tout est permis.

## Les bienfaits de l'eau

Découverts depuis bien longtemps par les romains, les thermes, remis au goût du jour deviennent des valeurs sûres pour le tourisme. Véritables créateurs de bien être, les établissements thermaux vous invitent au plaisir, au relâchement, à la décontraction. S'ils ont poussé un peu partout en France, les centres de cures thermales ne seront jamais aussi accueillants que dans les Vosges. Plongés dans un cadre propice pour se ressourcer, ils vous ouvrent leurs portes au creux d'une nature luxuriante et dépaysante. Vous pouvez désormais allier soins, bien être et loisirs. Sur votre route, Contrexeville, Vittel et Pombières les bains combinent tourisme et thermalisme dans des établissements historiques des plus authentiques.

## CIRCUIT D'EPINAL



### Parcours

Epinal - Xonrupt Longemer : 48,5 km

Xonrupt Longemer - Kruth : 34,5 km

Kruth - Cornimont : 18 km

Cornimont - La Bresse : 12,5 km

La Bresse - Rochesson : 15 km

Rochesson - Raon aux Bois : 30 km

Raon aux Bois - Epinal : 33 km

**Environ 192 km**

### Epinal

Les vestiges du château d'Epinal et ses jardins médiévaux.

La basilique Saint Maurice.

La place des Vosges avec les façades (XVe-XXe).

L'imagerie d'Epinal et le musée de l'image.

Le planétarium est un véritable outil de vulgarisation de l'astronomie.

Le SpinaParc, parcours ludo-sportif pour adultes et enfants, offre le plein de sensations au contact de la nature.

**OT : 03 29 82 53 32.**

### **Tendon**

Aux alentours, les cascades du Tendon et les ruines du château de Saint Jean dans la forêt.

### **Le Tholy**

Le petit village montagnard propose de nombreux parcours de randonnées.

Vente et exposition de fleurs séchées, de plantes médicinales et d'huiles essentielles.

**SI : 03 29 61 81 82.**

### **Gerardmer**

Le Lac de Gérardmer est le grand lac des Vosges.

**OT : 03 29 27 27 27.**

### **Xonrupt Longemer**

La Roche du Diable.

Les lacs de Longemer et de Retournemer.

### **Wildenstein**

Les ruines du château du Wildenstein, avec une entrée en tunnel creusée dans le rocher.

L'église (XIXe), la chapelle Notre Dame de la Joie (XXe).

Aux alentours : la chute de la Thur (25 m), dite Heidenbad, marmites glacières, sentier de découverte. Le lac de Kruth-Wildenstein.

### **Ventro**

Village situé dans le Parc Naturel Régional des Ballons des Vosges.

La chapelle de l'Ermitage Frère Joseph (XVIIe) avec le site qui l'entoure, classée Monuments Historiques.

Le musée du Textile des Vosges.

Aux alentours : La route des Vins vous guide vers le vignoble alsacien à 30 km. Le barrage et la cascade de Wildenstein ainsi que la cascade Saint Nicolas. Le Grand Ventron.

**OT : 03 29 24 23 16.**

### **Cornimon**

Le monument Notre Dame de la Paix.

Le musée des Mille et une Racines.

Le Grand Ventron est le point culminant de la commune à 1200 m sur lequel on peut se rendre à pieds grâce aux sentiers balisés.

**OT : 03 29 24 12 17.**

### **La Bress**

Les nombreux commerces traditionnels : confiserie Bressaude, sabotier.

La luge d'été.

Animations motorisées : moto trial ou balade encadrée, balade en quad sur le col de Grosse Pierre.

**OT : 03 29 25 41 29.**

### **Rochesson**

Station verte de vacances avec de nombreux sentiers balisés.

Vente de jouets en bois.

### **Sapois**

L'exposition de photographies de Joël Chouchouron.

### **Vagne**

Aux alentours : la cascade du Saut du Bouchot. La roche des Ducs, les grandes roches, la chèvre-roche, la roche du Chat. La gorge de Crosery. En contrebas du Haut du Roc : table gréseuse en surplomb avec grand crucifix : vue superbe sur la vallée glacière de Remiremont.

### **Le Syndicat**

La distillerie Lecomte-blaise.

### **Remiremont**

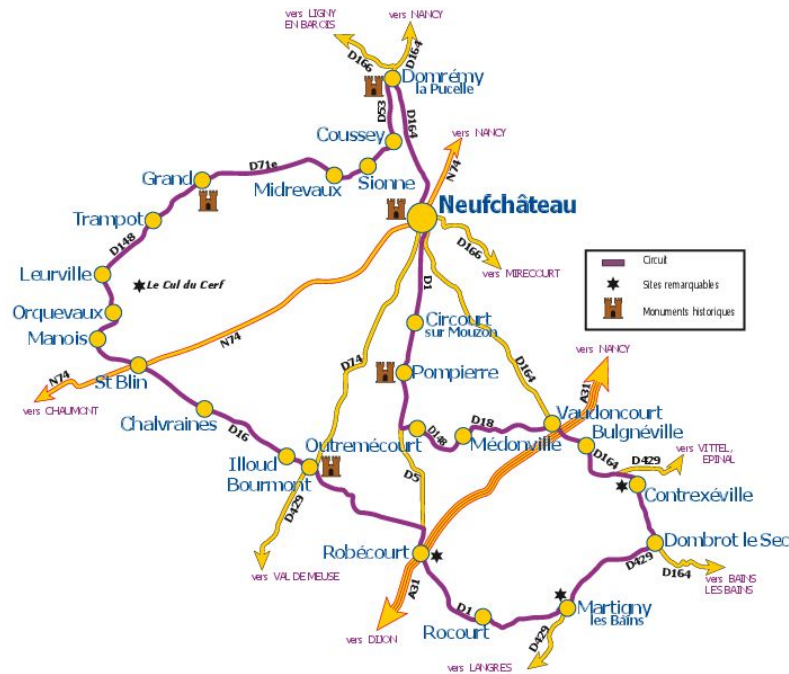
Le palais abbatial (hôtel de ville), sa place et de jolies maisons à arcades.

La rue commerçante Charles de Gaulle, jalonnée de très belles arcades (XVIe-XVIIe-XVIIIe).

Aux alentours : la Forêt de Fossard : mégalithes, menhir (la pierre Kelinkin), chapelle dédiée à sainte Sabine et plusieurs vestiges de constructions religieuses. Le Site de la tête des Cuveaux, ce sommet domine la vallée. Vue panoramique et structure mégalithiques de grès à voir. La vallée des Roches, la cascade du Gehard.

**OT : 03 29 62 23 70.**

## CIRCUIT DE NEUFCHÂTEAU



### Parcours

Neufchâteau – Domrémy la Pucelle : 11 km

Domrémy La Pucelle - Manois : 39 km

Manois - Rocourt : 41,5 km

Rocourt - Dombrot le Sec : 15,5 km

Dombrot le Sec - Vaudoncourt : 16,5 km

Vaudoncourt - Outremécourt : 11 km

Outremécourt - Neufchâteau : 21 km

Environ 156 km

### Pompierre

L'église Saint Martin et son célèbre portail, la chapelle (XVIe).

Le château, une belle demeure (XVIIIe).

### Circourt sur Mouzon

Pittoresque site du village, sur une falaise calcaire dominant la vallée du Mouzon.

L'église Saint Michel en partie romane (XIIe) avec une abside carrée.

Aux alentours : les roches de Circourt. La grotte de l'Ermite (335 m) et la grotte de l'Enfer. La Roche aux Miroirs (345 m).

### Neufchâteau

L'église saint Christophe et l'église saint Nicolas, deux églises gothique et romane superposées.

OT : 03 29 94 10 95.

### Domrémy la Pucelle

La maison natale de Jeanne d'Arc où naquit Jeanne d'Arc en 1412.

Le centre Johannique et la basilique du bois chenu.

OT : 03 29 06 95 86.

### Grand

Le site gallo-romain du I<sup>er</sup> siècle voué au culte d'Apollon-Grannus, dieu guérisseur de l'Antiquité.

L'amphithéâtre, les mosaïques, les vestiges du rempart de Grand.

OT : 03 29 06 77 37.

### Leurville

La cuvette naturelle le cul du cerf .

### Orquevaux

Joli village typique.

### Bourmont

Village perché dans la montagne.

L'église Notre Dame (XVIIIe).

### Robécourt

L'ancienne fonderie de cloches.

Martigny les Bains :

Les nombreuses balades ludiques à faire dans le parc thermal.

Le pavillon des sources.

SI : 03 29 09 71 13.

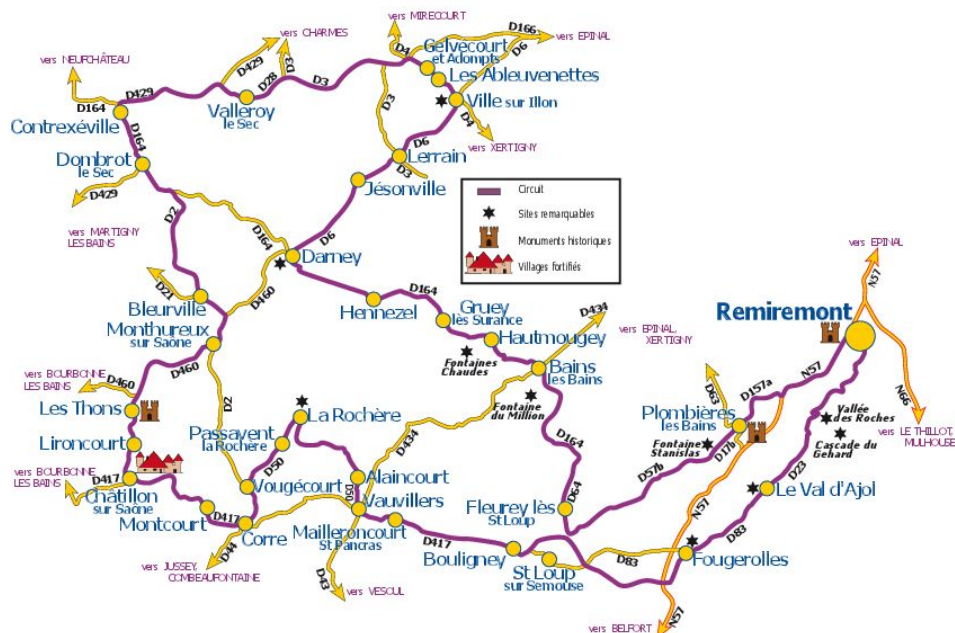
### Contrexéville

Ville thermale décorée de lacs.

Le parc thermal et la place des fontaines.

L'église Saint Epvre.

## CIRCUIT DE PLOMBIERES LES BAINS



### Parcours

- Ville sur Illon – Darney : 17,5 km
- Darney – Fleurey lès Saint Loup : 37,5 km
- Fleurey lès Saint Loup - Remiremont : 45 km
- Remiremont – Fougerolles : 23,5 km
- Fougerolles - Mailleroncourt Saint Pancras : 25,5 km
- Mailleroncourt Saint Pancras - Châtillon sur Saône : 38,5 km
- Châtillon sur Saône – Contrexéville : 38,5 km
- Contrexéville - Ville sur Illon : 27,5 km

**Environ 254 km**

### Ville sur Illon

L'écomusée de la Grande Brasserie de type bavarois.

**SI : 03 29 09 33 45.**

## **Darney**

La confiserie Delisvosges à ne pas manquer.

## **Hennezel**

Le musée du fer, du ver et du bois.

La chapelle-école de la hutte.

**OT : 03 29 36 31 75.**

## **Gruey les Surance**

Ancien village lorrain typique.

L'ancienne maison du tabellion, où était perçue la dîme.

L'église de la Nativité de Notre-Dame.

Sur la place du village, le calvaire (XVI<sup>e</sup> classé Monuments Historiques Aux alentours : les étangs, les sources, les belles forêts de chênes et de hêtres.

## **Bains les Bains**

Le parc thermal.

## **Plombières les Bains**

L'église saint Amé de style néo-gothique avec les bains Stanislas.

Les Thermes de Napoléon III s'inspirent de l'architecture des thermes romains.

Le parc Tivoli, ainsi que plusieurs villas (XIX<sup>e</sup>), jouxte ce bâtiment qui accueille des personnages aussi illustres que Musset, Delacroix ou encore Berlioz.

Le Pavillon des Princes.

Aux alentours : la fontaine Stanislas.

**OT : 03 29 66 01 30.**

## **Remiremont**

Voir circuit d'Epinal.

## **Le Val d'Ajol**

Les cascades de Faymont et Gehard.

Les nombreuses expositions : la foire aux andouilles (3<sup>e</sup>me lundi de février), la fabrique d'ustensiles de cuisine de Buyer, la confection Eugène Georges et la vente de produits du terroir (charcuterie, fromages, andouilles Jolival).

## **Fougerolles**

La distillerie.

L'ermitage Saint Valbert, cet ermitage est en réalité une grotte.

**OT : 03 84 49 12 91.**

## **Larochère**

La verrerie d'art.

## **Chatillon sur Saône**

Charmant village fortifié de la Renaissance.

## **Les Thons**

Le couvent des cordeliers.

Le pigeonnier féodal.

## **Contrexeville**

Voir Circuit de Neufchâteau